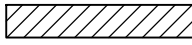







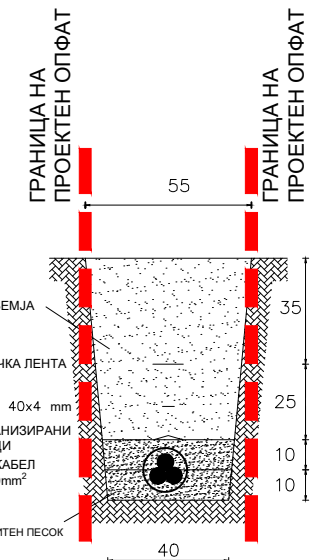


2. Спојница со СН кабел

--- ГРАНИЦА НА ПРОЕКТЕН ОПФАТ 433.84 м²




- ПЛАНИРАН СН КАБЕЛ
-  **E - ИНФРАСТРУКТУРА**
E1.8 - комунална инфраструктура
-  ПОСТОЕН ПАТ-АСФАЛТ
-  ПОСТОЕН ПАТ-ЗЕМЈА
-  ЖЕЛЕЗНИЧКА ПРУГА
-  ПОСТОЈНА 35(110) kV НАДЗЕМНА МРЕЖА
-  ПОСТОЈНА 10(20) kV ПОДЗЕМНА МРЕЖА
-  ПОСТОЈНА 0,4 kV ПОДЗЕМНА МРЕЖА
-  ПОСТОЈНА БАКАРНА МРЕЖА
-  ПОСТОЈНА ОПТИЧКА МРЕЖА
-  ПОСТОЈНА КОАКСИЈАЛНА МРЕЖА



ПРИКАЗ НА КАБЕЛСКИ РОВ ЗА СН КАБЕЛ -ПРЕСЕК -

НУМЕРИЧКИ ПОКАЗАТЕЛИ НА УРБАНИСТИЧКИТЕ ПАРАМЕТРИ				
ОСНОВНА КЛАСА НА НАМЕНИ	ВИД НА ОБЈЕКТ	ДОЛЖИНА НА КАБЕЛСКИ ВОД m	ПОВРШИНА НА ОПФАТ m²	
1.1 E1.8 комунална инфраструктура	СН кабел	434	433.84	

СИНТЕЗЕН ПЛАН
М 1:500

ИМЕ НА ПОКЛИЈАТА: (КО Велес) - Општина Велес	НАРАЧКА БР.:	ИНВЕСТИТОР: ЕВН Македонија А.Д. Скопје ул. „Лазар Личеноски“, бр.11, Скопје КЕЦ 15 Велес	 
ТЕХНИЧКИ БР.: 0302-02/22	ИМЕ:	ИЗГОТВУВАЧ НА ТЕХНИЧКА ДОКУМЕНТАЦИЈА: „Механотехника“ ДООЕЛ, Битопа	
општен планер: Луѓе Стојанов дипл.инж.арх овл.бр.0.0221	дата: 01/2022	ПРОЕКТ: Урбанистички проект за инфраструктура - Нов 10(20)kV кабелски вод од ТС „Велес 2“ на Ул. „Васил Иљоски“ низ (КО Велес) - Општина Велес	
проектирач: одрбил:	големина: размер: 1:500	ИМЕ НА ЦРТЕЖОТ: СИНТЕЗЕН ПЛАН	